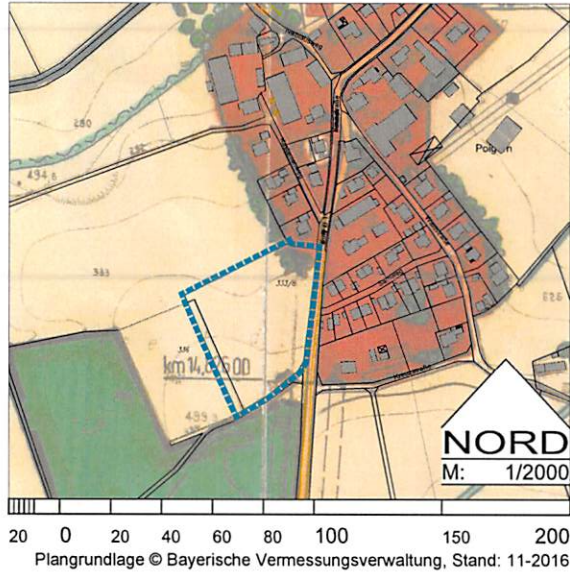


RECHTSWIRKSAMER FLÄCHENNUTZUNGSPLAN



ZEICHENERKLÄRUNG DER DARSTELLUNGEN

ART DER BAULICHEN NUTZUNG

 Allgemeines Wohngebiet


GRÜNFLÄCHEN

 Grünfläche


SONSTIGE PLANZEICHEN


 Grenze des räumlichen Geltungsbereiches der 4. Berichtigung


PLANGRUNDLAGE, ZEICHENERKLÄRUNG DER HINWEISE, NACHRICHTLICHE ÜBERNAHMEN UND VERMERKE


 Baubestand und Flurbestand während der Planaufstellung


 Flurnummern im Bereich der Änderung (z.B. 333/8)

 Straßenbezeichnung (z.B. Samweg)

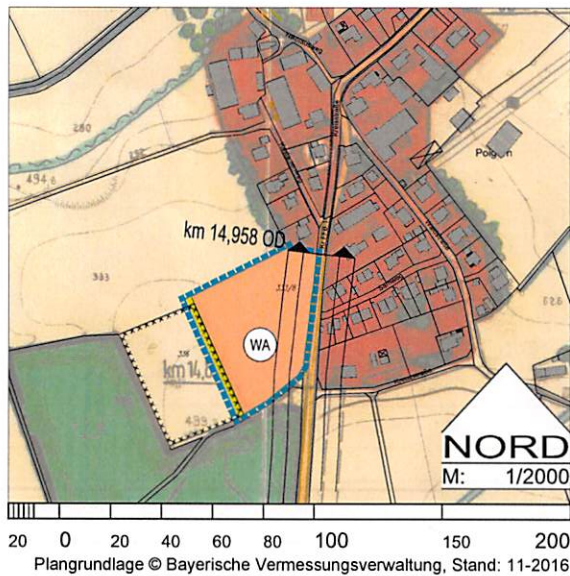
 Höhenlinien mit Angabe von Metern über NN (z.B. 500 m ü.NN)

 Umgrenzung von Flächen, deren Böden erheblich mit umweltgefährdenden Stoffen belastet sind

 Anbauverbotszone (15 m) gem. Art. 23 Abs. 1 Nr. 2 BayStrWG bzw. Anbaubeschränkung (30 m) gem. Art. 24 Abs. 1 Nr. 2 BayStrWG


 Begrenzung der Ortsdurchfahrt gem. § 4 Abs. 1 BayStrWG

BERICHTIGTER FLÄCHENNUTZUNGSPLAN i.d.F. 26.02.2019



ausgefertigt
Egenhofen,

27.2.19


Josef Nefele
1. Bürgermeister