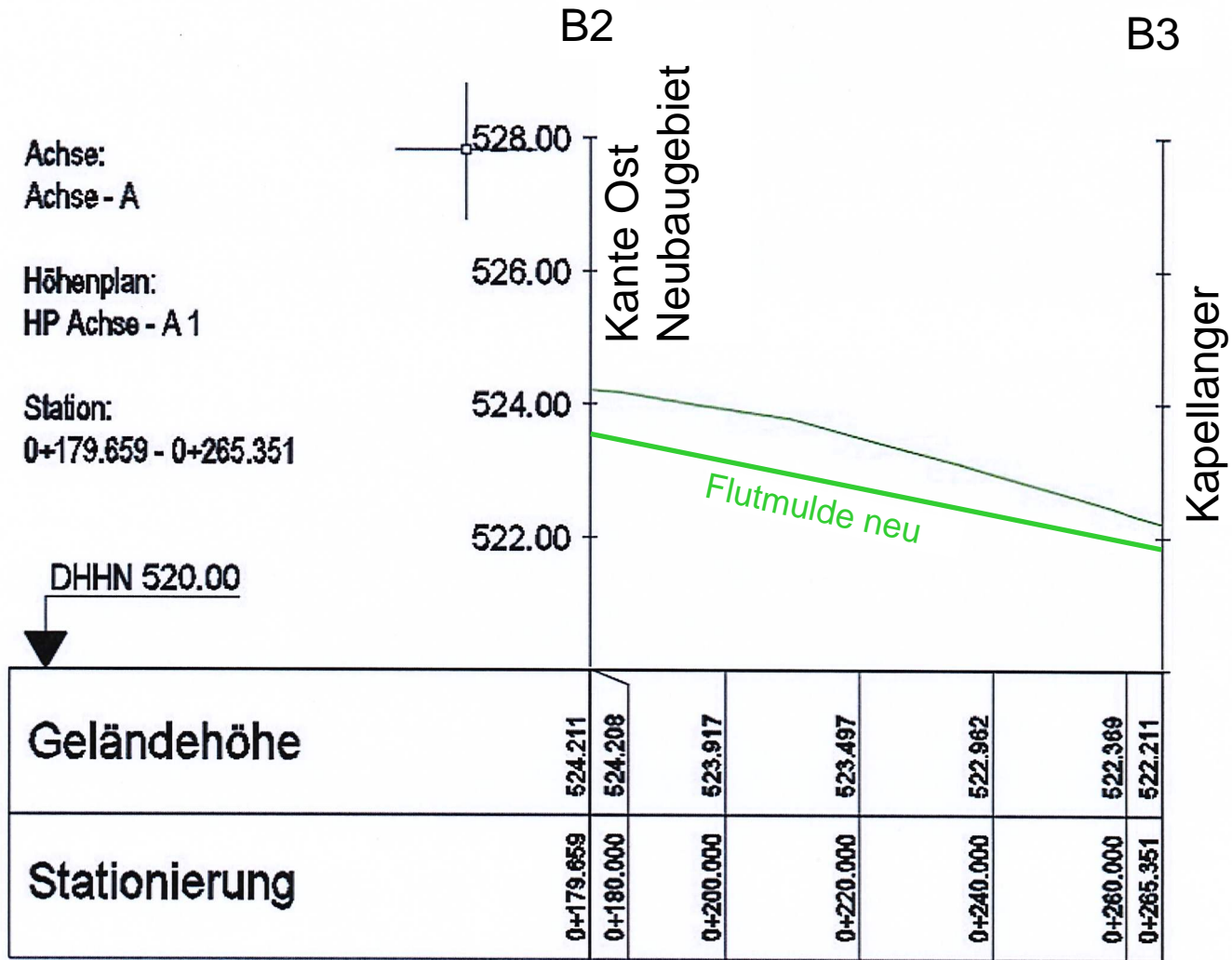


# Geländeschnitt 1 entlang Kante Nord Neubaugebiet



Egenhofen - Pischertshofen  
BG Kapellanger Ost  
18.06.2021

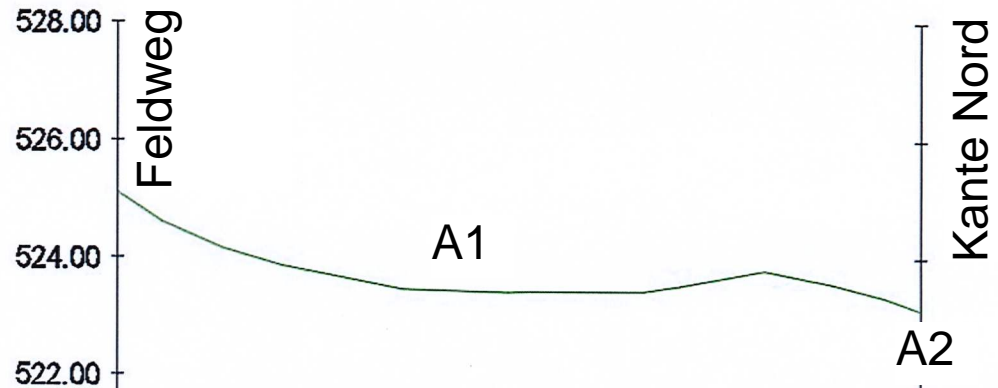
Geländeschnitt 2 entlang Kante West Neubaugebiet  
(entlang best. Bebauung)

Achse:  
Achse - B

Höhenplan:  
HP Achse - B 3

Station:  
0+000.000 - 0+136.290

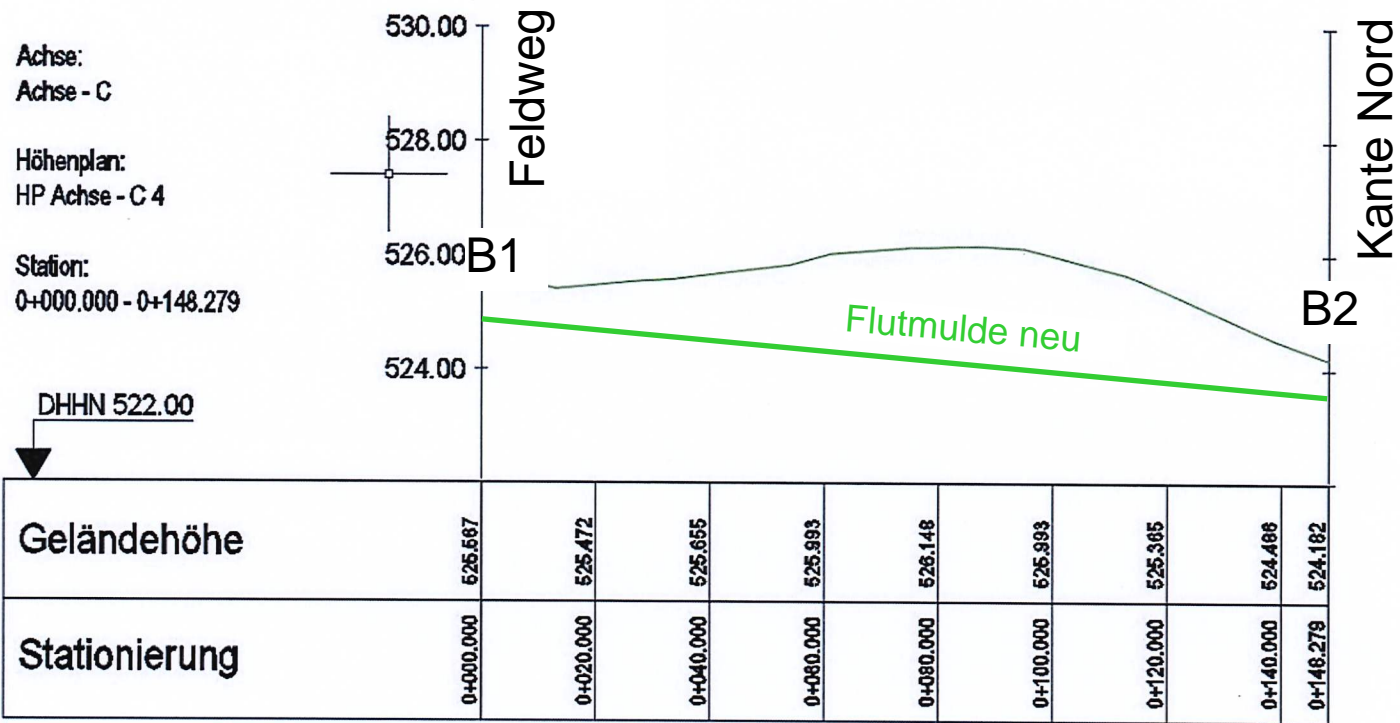
DHHN 520.00  
↓



Geländehöhe	525.104	524.092	523.628	523.434	523.432	523.612	523.591	523.118
Stationierung	0+000.000	0+020.000	0+040.000	0+060.000	0+080.000	0+100.000	0+120.000	0+136.290

Egenhofen - Pischertshofen  
BG Kapellanger Ost  
18.06.2021

# Geländeschnitt 3 entlang Kante Ost Neubaugebiet (neuer Ortsrand)



Egenhofen - Pischertshofen  
BG Kapellanger Ost  
18.06.2021