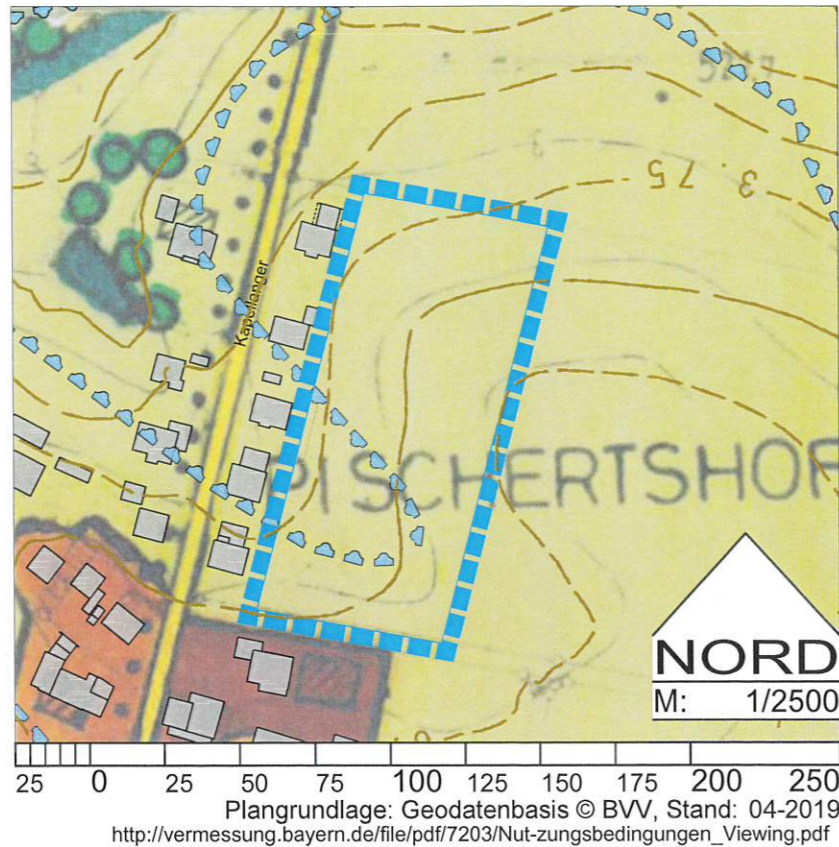


RECHTSWIRKSAMER FLÄCHENNUTZUNGSPLAN



ZEICHENERKLÄRUNG DER DARSTELLUNGEN

ART DER BAULICHEN NUTZUNG

 Allgemeines Wohngebiet

GRÜNFLÄCHEN

 Grünfläche

SONSTIGE PLANZEICHEN


 Grenze des räumlichen Geltungsbereiches der 5. Berichtigung

PLANGRUNDLAGE, ZEICHENERKLÄRUNG DER HINWEISE, NACHRICHTLICHE ÜBERNAHMEN UND VERMERKE

 Baubestand und Flurbestand während der Planaufstellung

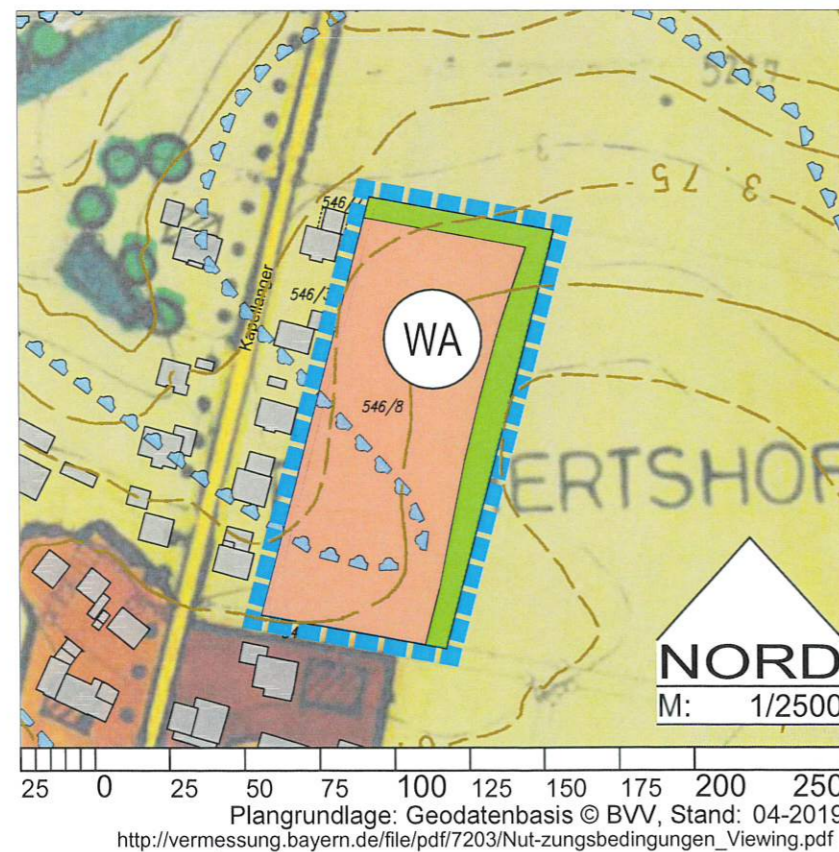
 Flurnummern im Bereich der Änderung (z.B. 546/8)

 Straßenbezeichnung (z.B. Kapellanger)


 Höhenlinien mit Angabe von Metern über NN (z.B. 500 m ü.NN)

 Grenze des wassersensiblen Bereiches

BERICHTIGTER FLÄCHENNUTZUNGSPLAN i.d.F. 07.11.2022



ausgefertigt
 Egenhofen, 13. DEZ. 2022


 Martin Obermeier
 Erster Bürgermeister

