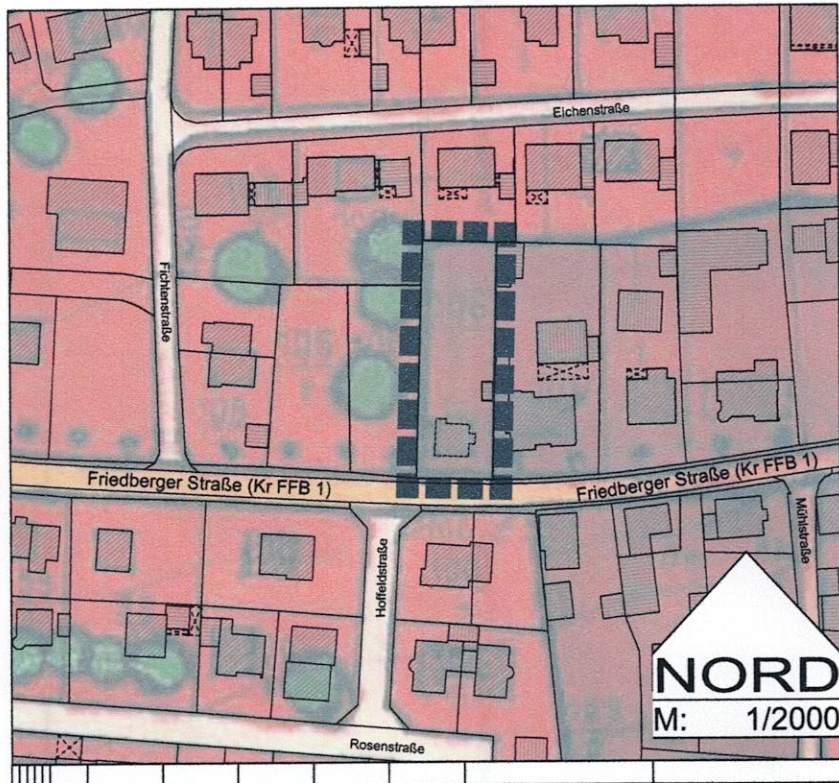


### 3. Berichtigung des Flächennutzungsplanes

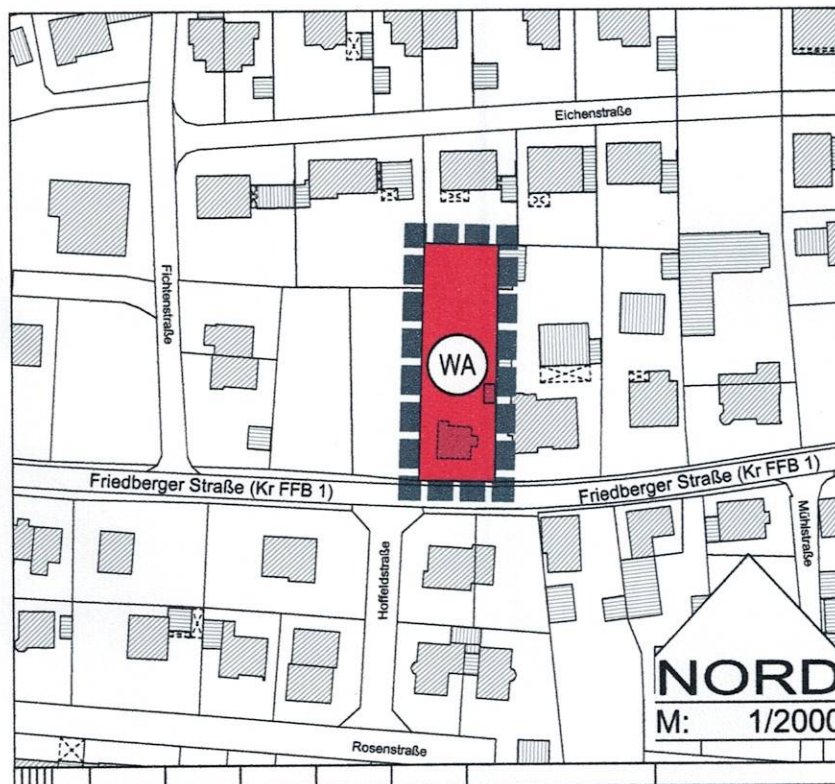
#### Rechtswirksamer Flächennutzungsplan



20 0 20 40 60 80 100 150 200

Plangrundlage: Geodatenbasis © Bayerische Vermessungsverwaltung, Stand: 03-2011

#### Berichtigter Flächennutzungsplan i.d.F. 25.07.2016



20 0 20 40 60 80 100 150 200

Plangrundlage: Geodatenbasis © Bayerische Vermessungsverwaltung, Stand: 03-2011

im Rahmen der 3. Änderung des Bebauungsplanes Nr. 1 "Egenhofen NORD"

## Zeichenerklärung der Darstellungen



Grenze der 2. Berichtigung des Flächennutzungsplanes

### ART DER BAULICHEN NUTZUNG

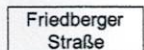


Allgemeines Wohngebiet

## Plangrundlage, Zeichenerklärung der Hinweise, Nachrichtliche Übernahmen



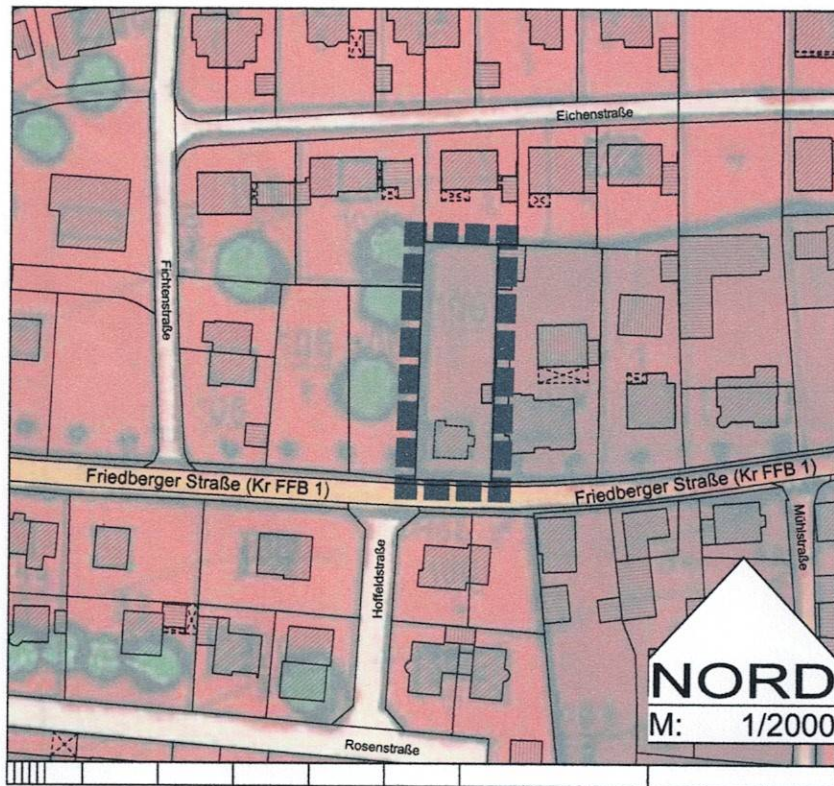
Baubestand und Flurbestand während der Planaufstellung



Bezeichnungen, hier Straßennamen z.B. Friedberger Straße

### 3. Berichtigung des Flächennutzungsplanes

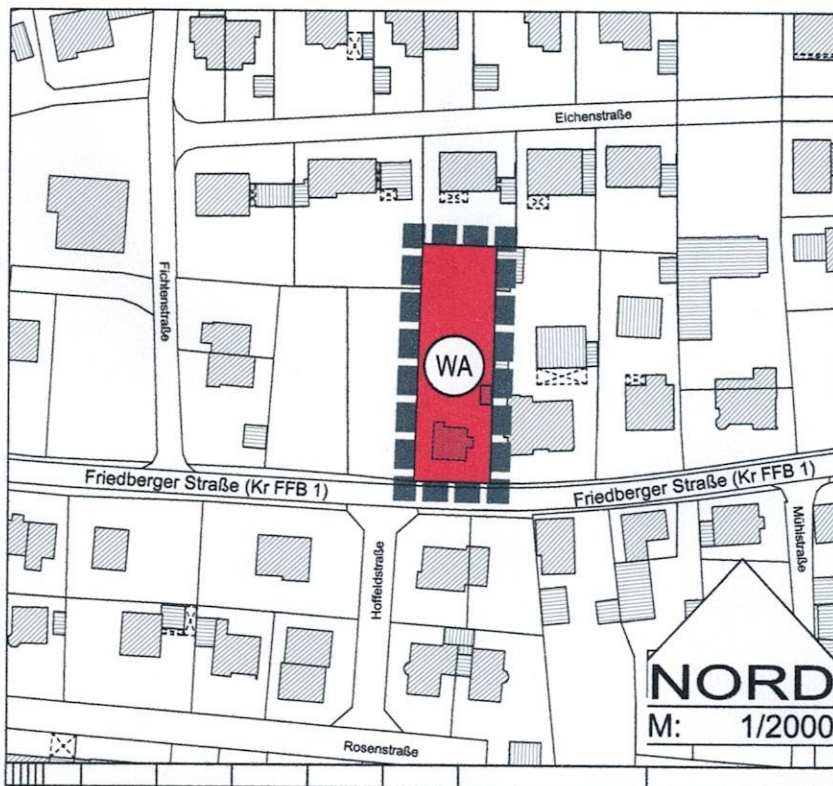
#### Rechtswirksamer Flächennutzungsplan



20 0 20 40 60 80 100 150 200

Plangrundlage: Geodatenbasis © Bayerische Vermessungsverwaltung, Stand: 03-2011

#### Berichtigter Flächennutzungsplan i.d.F. 25.07.2016



20 0 20 40 60 80 100 150 200

Plangrundlage: Geodatenbasis © Bayerische Vermessungsverwaltung, Stand: 03-2011

im Rahmen der 3. Änderung des Bebauungsplanes Nr. 1 "Egenhofen NORD"

## Zeichenerklärung der Darstellungen



Grenze der 2. Berichtigung des Flächennutzungsplanes

### ART DER BAULICHEN NUTZUNG

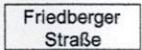


Allgemeines Wohngebiet

## Plangrundlage, Zeichenerklärung der Hinweise, Nachrichtliche Übernahmen



Baubestand und Flurbestand während der Planaufstellung



Bezeichnungen, hier Straßennamen z.B. Friedberger Straße